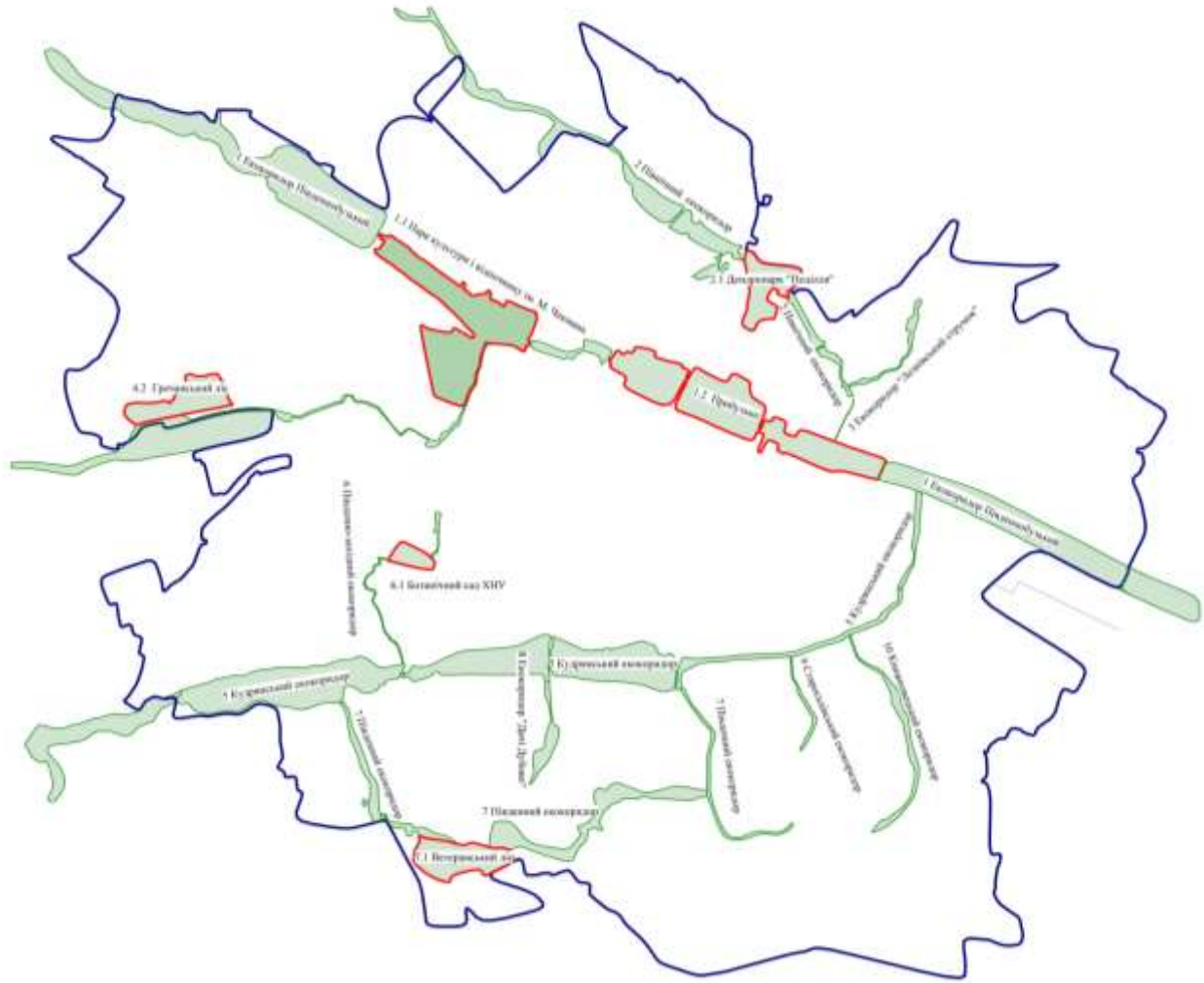






Схема екологічної мережі міста Хмельницького



-  – ядро екомережі;
-  – екологічний коридор екомережі;
-  – території відновлення;
-  – межа міста

Перелік структурних елементів екомережі м.Хмельницького

Структурний елемент екомережі	Власна назва елемента	Довжина, км	Площа, га
1	2	3	4
Сполучна територія національного рівня	1 Південнобузький екокоридор	14,4	333,0
Природні ядра регіонального рівня	1.1. Парк імені Михайла Чекмана	-	142,4
	1.2. Прибузьке	-	162,03
Сполучна територія регіонального рівня	2 Північний екокоридор	5,25	58,37
Природне ядро регіонального рівня	2.1 Дендропарк Поділля	-	38,96
Відновлювальні території	2.2 Озерненська	-	0,07
	2.3 Бандерівська	-	0,15
Сполучна територія локального рівня	3. Екокоридор «Лезнівський струмок»	1,63	7,6
Сполучна територія регіонального рівня	4 Плоскирівський екокоридор	5,75	20,95
Природні ядра регіонального рівня	4.1 (1.1) Парк культури і відпочинку ім.М.Чекмана	-	142,4
	4.2. Гречанський ліс	-	39,14
Сполучна територія регіонального рівня	5 Кудрянський екокоридор	10,85	268,32
Сполучна територія локального рівня	6 Південно-західний екокоридор	3,03	4,51
Природне ядро регіонального рівня	6.1 Ботанічний сад Хмельницького національного університету	-	6,86
Відновлювальна територія	6.2 Тернопільська	0,32	0,25
Сполучна територія локального рівня	7 Південний екокоридор	9,2	70,98
Природне ядро локального рівня	7.1 «Ветеранський ліс»	-	46,17
Відновлювальна територія	7.2 Поворот на Розсошу	-	0,08
Сполучна територія локального рівня	8 Екокоридор «Дачі Дубово»	1,38	12,75
Сполучна територія локального рівня	9 Старосадівський екокоридор	1,31	4,28
Сполучна територія локального рівня	10 Книжковецький екокоридор	3,06	17,78

Секретар міської ради

М.Кривак

Начальник управління з питань екології та контролю за благоустроєм міста

О.Луков